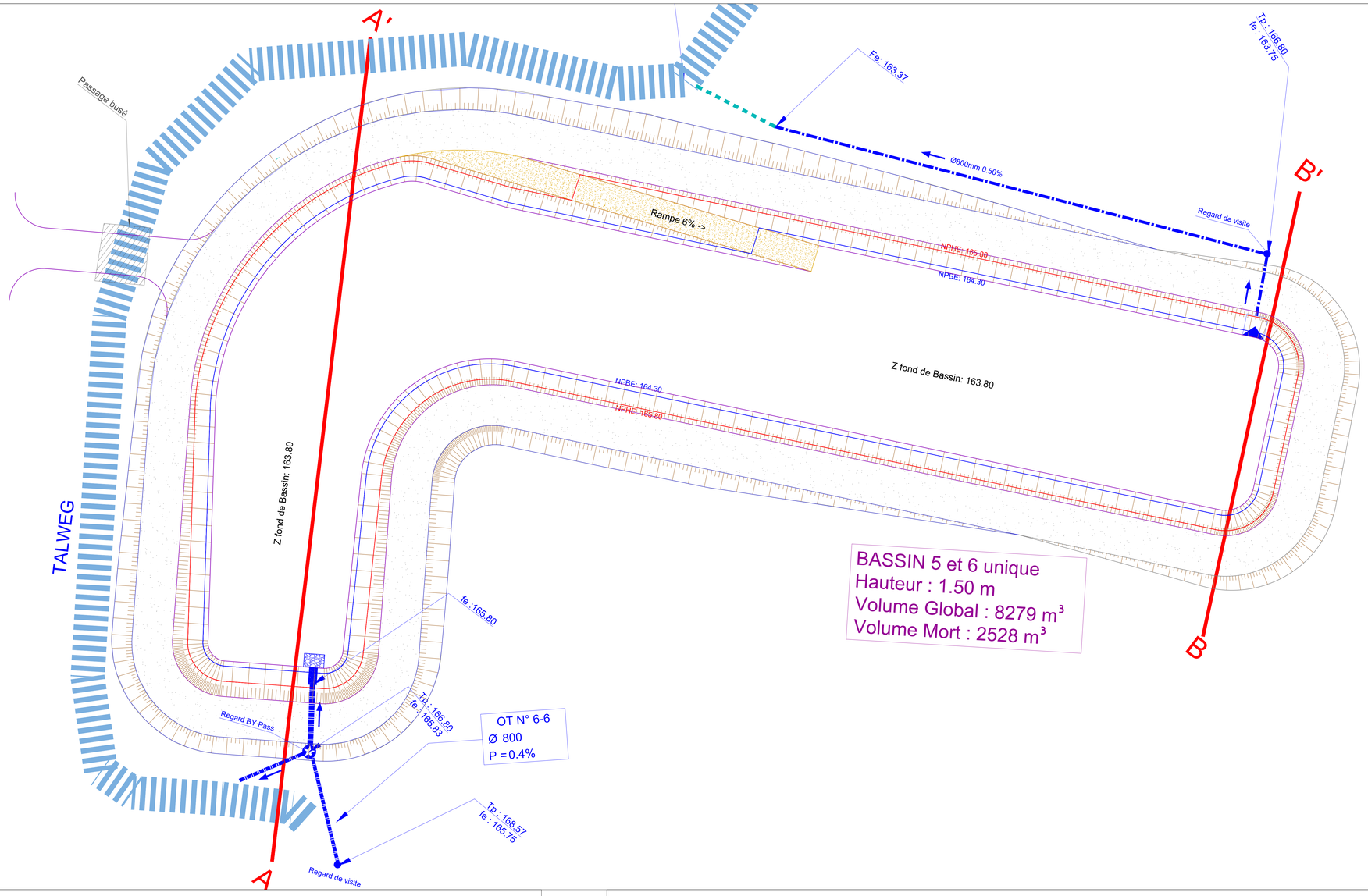

Echelle : 1/250

MINISTÈRES
TRANSITION ÉCOLOGIQUE
AMÉNAGEMENT DU TERRITOIRE
TRANSPORTS
VILLE ET LOGEMENT
Liberté
Égalité
Fraternité

Direction Régionale de l'Environnement, de l'Aménagement et du Logement Nouvelle Aquitaine

15, rue Arthur Ranc
BP 359
86020 POITIERS CEDEX
Téléphone:05 49 55 63 63
Télécopie:05 49 55 63 81

RN141 - Mise à 2x2 voies entre Chasseneuil-sur-Bonnieure et Roumazières-Loubert
Réalisation des ouvrages hydrauliques n°11, n°12 et du bassin de rétention n°5

Dossier de Consultation des Entreprises

BR5-Vue en plan et coupes du bassin

Maître d'OEUVRE

Direction Interdépartementale des Routes Centre-Ouest
Service d'Ingénierie Routière

22 rue des Pénitents Blancs
87032 LIMOGES

Fichier:

Indice: 1

Date: Avril 2026

Echelle :

Bassin N°5 - RN 141

Coupe BB'

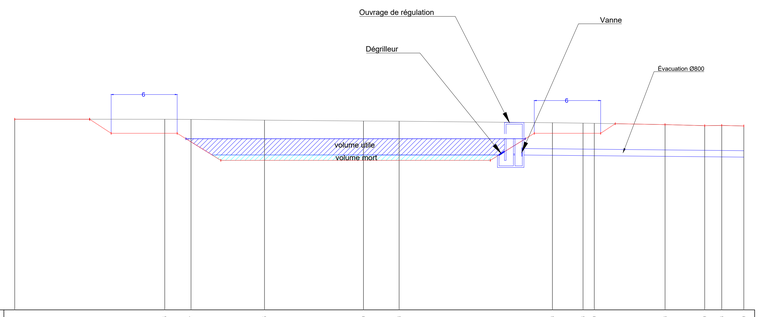

Echelle en X : 1/200

Echelle en Y : 1/200

PC : 150.00 m

Distances cumulées	0.00	13.65	16.27	23.05	32.19	35.48	48.63	52.46	53.49	62.03	63.69	66.26	67.29
Altitudes TN	167.00	167.03	167.04	167.01	167.43	167.42	167.27	167.24	167.22	167.10	167.01	167.02	166.98
Altitudes Projet	167.00	167.00	166.30	166.30	163.80		163.80	166.30		166.30	167.19	167.10	166.98
Altitudes eau				165.80				165.80					

Bassin N°5 - RN 141

Coupe AA'



Echelle en X : 1/200

Echelle en Y : 1/200

PC : 150.00 m

Distances cumulées	0.00	16.35	17.14	18.17	19.24	28.73	36.96	42.04	43.03	49.42	62.83	64.40	75.36	79.79	82.90	87.22	88.86	90.20	98.95	101.98	108.12	112.96	122.75
Altitudes TN	166.10	165.63	165.41	165.37	165.56	165.26	165.24	164.56	164.44	164.43	164.60	164.40	164.56	164.53	164.50	164.54	164.56	164.41	164.40	164.40	164.44	164.36	164.29
Altitudes Projet	166.10	165.58	167.07	165.41	165.41	167.07	165.74	165.66	167.20	167.20	163.80	165.80	166.30	166.30	166.30	166.30	166.38	166.38	166.30	166.30	164.65	164.31	164.29
Altitudes eau										165.80													